

## Boletín informativo de Socios

[Decimo Boletín](#)

[En Portada](#)

[Artículo del Mes](#)

[Boletín de Noticias](#)

[Informes Anuales](#)



## Décimo Boletín

Legado Expo

**Un año frenético.**

Último mes del año y no paramos por Navidad.

La segunda mitad de año ha sido (y sigue siendo) muy intensa de trabajo y emociones, y continuamos en este momento con muchos temas abiertos que se seguirán desarrollando en el 2026.

Este mes de diciembre vamos a acabar el año con la última vivita a la Torre del Agua, la presentación de un informe sobre el arbolado de la zona expo y una comida o cena de socios para celebrar estos próximos días.

Bienvenidos al número 10 del boletín de socios del mes de Diciembre de 2025.

Damos la bienvenida igualmente a los nuevo socios que en este mes se han incorporado a nuestra asociación y que hace que en el momento de terminar este boletín seamos ya 1.148 socios.

**Libro: Una Pasión Compartida.**

Zaragoza y su Exposición  
Internacional

De: Francisco Pellicer y Javier  
Grimal.



Precio: 10 E.

## Editorial:

# Zaragoza.

## “Nuestra ciudad no es un negocio. Es una conversación.”

Legado Expo

Zaragoza es un municipio y ciudad de España, capital de la provincia homónima y de la comunidad autónoma de Aragón. Perteneciente a la Comarca Central, tiene un régimen legal especial como capital de Aragón.

Es el quinto municipio más poblado de España. Según el padrón municipal de Zaragoza a 1 de julio de 2025, la población es de 723.063 habitantes. Esto representa un aumento de 18.146 personas respecto al año anterior, por detrás de Madrid, Barcelona, Valencia y Sevilla.

Está situada a orillas de los ríos Ebro, Huerva y Gállego y del Canal Imperial de Aragón, en la parte central del valle del Ebro. Parte de su término municipal está ocupado por la reserva natural dirigida de los Sotos y Galachos del Ebro.

La ciudad ostenta los títulos de Muy Noble, Muy Leal, Muy Heroica, Muy Benéfica, Siempre Heroica e Inmortal, otorgados en su mayoría tras su resistencia frente al ejército napoleónico en los sitios de Zaragoza durante la Guerra de la Independencia.

Todos estos títulos quedan reflejados en su escudo, mediante las iniciales de cada uno de ellos. Celebra su fiesta mayor en honor a la Virgen del Pilar el 12 de octubre. El patrón de la ciudad es san Valero (29 de enero).

Entre el 14 de junio y el 14 de septiembre de 2008, año del bicentenario de los Sitios de Zaragoza y centenario de la Exposición Hispano-Francesa de 1908, Zaragoza acogió la exposición internacional Expo Zaragoza 2008 dedicada al agua y el desarrollo sostenible. Además, la ciudad de Zaragoza fue sede del Secretariado de Naciones Unidas para la Década del Agua 2005-2015.

En las últimas décadas, hemos asistido a un proceso silencioso pero decisivo: la sustitución del interés general por la rentabilidad inmediata. La ciudad ha dejado de concebirse como un lugar para vivir y se gestiona como un activo financiero. Barrios enteros se planifican ahora con la lógica del retorno económico; los espacios públicos se evalúan según su capacidad para captar inversión; el paisaje —incluso el fluvial— se convierte en un producto más dentro del escaparate municipal.

Sin embargo, Zaragoza conoce otra historia que merece ser recordada, especialmente por quienes participamos del legado transformador de **Expo Zaragoza 2008**. Porque si en algún momento reciente nuestra ciudad entendió que el urbanismo podía ser un proyecto colectivo, fue precisamente cuando vinculamos calidad urbana, espacio público y río como ejes de una misma visión.

### Del activo financiero al paisaje como bien común

La tendencia global hacia la “marca ciudad”, la competitividad territorial y la atracción de capitales ha difuminado la prioridad de la vida cotidiana y **mata cada día los espacios públicos que no están marcados con el brilli-brilli de las lucecitas y las flores de plástico**. Los fondos de inversión compran viviendas, los alquileres turísticos tensionan los barrios, y la gentrificación se extiende allí donde el mercado detecta oportunidad.

En ese contexto, resulta imprescindible reivindicar otro modo de hacer ciudad: uno que ponga por delante el valor de uso, la identidad y la relación cotidiana entre ciudadanía y entorno.

En Zaragoza tenemos ejemplos recientes y cercanos que muestran que es posible. El **Parque del Agua**, nacido del legado de la Expo, es uno de los proyectos que mejor sintetizan esa visión: un espacio que combina naturaleza, ocio prudente, memoria hidráulica y paisaje de convivencia. No es un parque “rentable” para los balances financieros, pero sí para la salud urbana, la biodiversidad y el bienestar de miles de usuarios diarios.

Algo similar ocurre con las **Riberas del Ebro**, recuperadas como corredor ecológico y espacio ciudadano, y con el **Frente Fluvial**, que devolvió continuidad y dignidad al borde del río.

Estos proyectos no responden a la lógica especulativa actual, sino a otra más profunda: la de entender el territorio como un patrimonio común donde la vida compartida es la auténtica riqueza.

### Las fisuras que abren esperanza

Henri Lefebvre: el “derecho a la ciudad” es el derecho a transformarla... transformándonos. Hoy ese derecho está amenazado, sí, pero no perdido. Las señales de esperanza se encuentran en las iniciativas que trabajan desde lo local: las asociaciones culturales, las cooperativas de vivienda, los huertos urbanos, los proyectos de proximidad, los espacios culturales autogestionados y las redes de cuidados surgidas de los propios barrios.



La conferencia reciente de **María Buhigas**, arquitecta jefa del Ayuntamiento de Barcelona, compartida en Zaragoza, reforzó esta visión. Su exposición sobre el **Programa de Espacios de Proximidad e Interiores (PEPI)** mostró cómo los vacíos urbanos —interiores de manzana, cubiertas, solares o medianeras— pueden convertirse en nuevos espacios públicos, verdes o comunitarios. Esa mirada adaptativa, basada en la proximidad y la corresponsabilidad ciudadana, encaja perfectamente con lo que aprendimos en la Expo 2008: que los lugares aparentemente marginales pueden convertirse en motores de cohesión, resiliencia y bienestar.

### El legado del agua como oportunidad renovada

Quienes formamos parte de la **Asociación Legado Expo Zaragoza 2008** sabemos que el mayor legado de la Expo no fueron los edificios, sino la idea.

La idea de que una ciudad puede transformarse desde su relación con el agua, entendiéndola no sólo como recurso económico, sino como **paisaje, identidad, salud ambiental y cultura urbana**.

Hoy, cuando la tentación de la rentabilidad inmediata vuelve a presionar cada metro cuadrado y se abandona el patrimonio público generado por la Expo 2008, es más necesario que nunca defender esa idea inicial: el río como eje de cohesión, el espacio público como infraestructura esencial, el verde como inversión en calidad de vida, no como coste.

El **Parque del Agua**, el **Frente Fluvial** y las **Riberas del Ebro** son recordatorios materiales de que Zaragoza sabe hacerlo. Lo hizo en 2008 y puede volver a hacerlo ahora, si somos capaces de situar la conversación ciudadana por encima de la lógica del mercado. El legado sigue vivo como patrimonio y como compromiso con las generaciones que vienen. El próximo año, los protagonistas de nuestras acciones van a ser los jóvenes y, en particular las chicas y los chicos que cumplen los 18 años -**mayoría de edad**- en 2026.

### La ciudad que conversa


Porque una ciudad no es un producto. Es una conversación. Una conversación que se da en los caminos del Parque del Agua, en los miradores del Ebro, en las pasarelas que unen barrios, en las sombras de los chopos, en los bancos donde se sientan generaciones distintas a compartir tiempo.

Una ciudad que conversa es una ciudad que reconoce sus carencias, que escucha a quienes la viven, que acoge a los que vienen, que cuida sus espacios comunes y que entiende que la mejor inversión no es la que genera dividendos, sino la que genera pertenencia.

Zaragoza necesita imaginar de nuevo, como en 2008, un futuro en el que el agua, el paisaje y la ciudadanía vuelvan a ser la brújula. Un futuro donde el valor de uso recupere su dignidad y donde la rentabilidad, sin desaparecer, deje de ser el único relato. Este es el compromiso de la asociación Legado Expo Zaragoza 2008.

**“La ciudad no es un negocio. Es una conversación.”**

Y mientras mantengamos viva esa conversación, la ciudad seguirá siendo un hogar posible y compartido.



## En Portada:

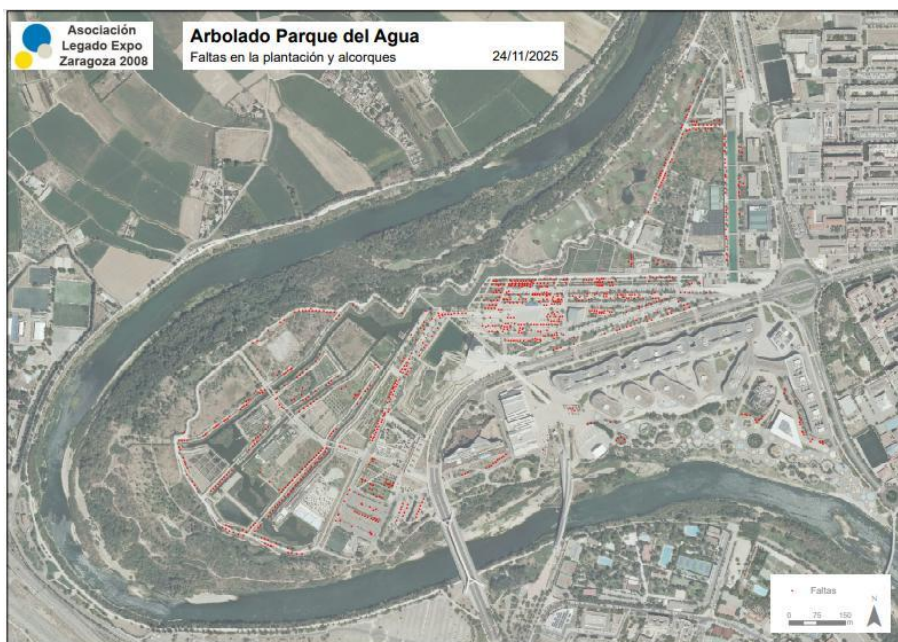


# Estudio sobre situación del arbolado de la zona expo y conteo de alcorques vacíos y faltas de árboles

Por Legado Expo Zaragoza.

Esta asociación, con el fin de COLABORAR y AYUDAR al Ayuntamiento de Zaragoza, ha realizado DESINTERESADAMENTE el trabajo de LOCALIZAR, CONTAR Y SEÑALIZAR en un mapa, TODOS los alcorques vacíos, tocones de árboles muertos, huecos no señalizados que un día tuvieron un árbol y que están ubicados en la zona de Frente Fluvial, parque del agua y zona expo.

El informe será presentado a los medios de comunicación y socios interesados el próximo 6 de Diciembre a las 11 y media en la Torre del Agua y presentaremos un plano preciso y detallado de todos y cada uno de los árboles que faltan en la zona expo y parque del Agua.



Este informe será remitido a la Señora Alcaldesa, a la concejalía de Jardines a todos los medios de comunicación para ofrecerles esta información que si duda les podrá ser útil para completar la que ofrecen en la web de este proyecto de repoblación y que no incluye esta zona. (VER WEB MUNICIPAL DE REPOSICIÓN DEL ARBOLADO)

Como adelanto a la presentación de ese informe, podemos indicar que el número de árboles que faltan en toda la zona expo asciende a 839 alcorques vacíos y faltas en la plantación del Parque del Agua.

En el próximo boletín y en nuestra página web ofreceremos toda la información al respecto.

La Asociación Legado Expo Zaragoza está presente desde su fundación en los medios de comunicación, siendo uno de sus principales objetivos la difusión e información pública del estado en que se encuentran los diversos elementos, objetos, inmuebles, espacios y legado inmaterial de Expo 2008.

Este trabajo de difusión e información es básico para que la ciudadanía conozca la situación real de conservación y aprovechamiento del mismo.

En la actualidad, aparte de sus propias fuentes de información (página web, Facebook, Instagram, X, y canal de Youtube), la asociación está presente periódicamente en medios de comunicación locales y autonómicos con los que realiza colaboraciones continuas, ofreciendo siempre una información veraz, apolítica y comprometida con la defensa del legado de expo y los objetivos de la propia asociación.

Próximamente, ampliaremos y mejoraremos los canales de comunicación para ofrecer una mayor cobertura y mejorar la información que brindamos desde nuestra asociación.

## Zaragoza, el reto permanente del agua

Por Francisco Pellicer.

Presidente de la Asociación Legado Expo Zaragoza 2008



**Zaragoza ha reducido su consumo urbano a mínimos europeos**, ha re-naturalizado sus riberas y ha convertido el agua en identidad colectiva.

Pero el desafío no cesa, hay que mirar donde el agua no se ve, mirar debajo de la ciudad: modernizar la red, reutilizar caudales y garantizar la resiliencia de un ciclo artificial que hoy es clave para nuestra vida.

Zaragoza es una ciudad que ha aprendido a convivir con el agua desde la inteligencia y la voluntad. Hubo un tiempo en que vivíamos de espaldas al Ebro y al Gállego, temiendo sus avenidas y soportando la degradación de sus márgenes. En 2008, se produjo un cambio radical en las riberas del Ebro, Gállego, Canal Imperial y, en menor medida, en el Huerva.

La recuperación de las riberas fluviales ha transformado espacios degradados en corredores ambientales y sociales que unen barrios, fomentan movilidad activa y devuelven biodiversidad. **El Parque del Agua es el símbolo más rotundo de ese cambio:** un mosaico de paisaje, ocio, salud urbana y proyectos ambientales que fueron la prueba de que Zaragoza podía liderar la gestión sostenible en Europa, como se proclamó al mundo en la **Expo 2008**: el agua como derecho humano, como oportunidad y como territorio vivo.

Además, mientras que en otras ciudades del entorno se superan ampliamente los 180 litros por habitante y día, Zaragoza consume unos 100 litros h/d, **situándose entre las ciudades más eficientes de Europa**. Eso no ocurre por suerte: es el resultado de una cultura del ahorro consolidada, de buena gestión pública y de una ciudadanía consciente.

En 1997, ECODES puso en marcha el proyecto "Zaragoza, ciudad ahorradora de agua". En aquellos años de trabajo **se cumplieron con creces los dos objetivos básicos** que tenía el proyecto: la sensibilización de la sociedad zaragozana en particular, y aragonesa en general, sobre la compleja realidad del agua; y el ahorro de esta sustancia vital para todos los seres vivos, incluidos, por supuesto, nosotros mismos. Pero, mientras lo logrado es admirable, el reto del agua continúa. El desarrollo urbano, las nuevas demandas y el cambio climático que compromete al volumen de agua disponible y acentúa los eventos extremos de inundaciones y estiajes, nos obliga a adaptarnos a nuevos escenarios. Se necesita **una red más inteligente, eficiente y circular**. Zaragoza ya avanza.

Las pérdidas en la red se han reducido a **menos del 10%**, una cifra de referencia estatal. La **digitalización del ciclo urbano del agua** permite detectar fugas casi en tiempo real y anticipar problemas antes de que aparezcan. Las **aguas regeneradas** empiezan a ser visibles en usos industriales y ambientales; la depuradora de **La Almozara** experimenta con soluciones más avanzadas para reutilización segura y economía circular. Queda mucho trabajo. La modernización del abastecimiento debe extender soluciones pioneras a barrios en crecimiento; la gestión del drenaje urbano —con escorrentías contaminantes— requiere un esfuerzo constante; la rehabilitación de zonas inundables, como el entorno del **barranco de la Muerte** o del **bajo Huerva**, demanda disciplina urbanística y cooperación política más allá de los eslóganes.

Se mejorará el canal de Youtube con videos propios de difusión y denuncia, se renovará el diseño de la página web, así como sus contenidos y se ampliará el fondo documental que ya tenemos en nuestro canal de Youtube .

Asimismo, estamos trabajando en una recopilación digital de fotografías de Expo Zaragoza que serán accesibles desde un gestor documental de la propia asociación.

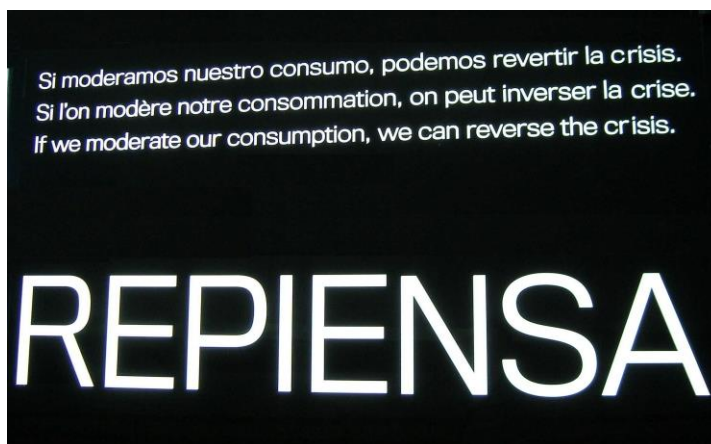
Os invitamos a seguir contribuyendo para hacer más accesible toda la información de Expo Zaragoza 2008 de nuestro legado.

En breve, os informaremos sobre cómo hacemos llegar tus aportaciones.



(Próximamente)

El **Parque del Agua**, buque insignia del urbanismo sostenible con el agua hasta 2015, se muere por falta de mantenimiento. El ciclo del agua en el parque, demostración ejemplar desde la captación, depuración, utilización en múltiples usos y vertido al medio natural en mejores condiciones que en el punto de captación, está profundamente degradado por el abandono en los 10 últimos años. Si continúa así, el filtro verde, los canales y estanques serán pronto charcas inmundas y malolientes. No podemos despilfarrar el patrimonio.



Por otra parte, hoy vivimos un momento decisivo. Hay sectores estratégicos —como los **centros de datos**, intensivos en energía y agua— que llaman a nuestras puertas. Y debemos decidir si los queremos, cómo y dónde, y con qué garantías. Porque el futuro económico no puede hipotecar el futuro hídrico.

El agua es un sistema de equilibrios. Un **paisaje fértil** como la huerta zaragozana, con sus acequias centenarias, produce alimentos, regula el clima urbano, recarga acuíferos y mantiene cultura. Si la desplazamos con asfalto y naves, perdemos mucho más que tomates de cercanía: perdemos defensa ambiental y memoria.

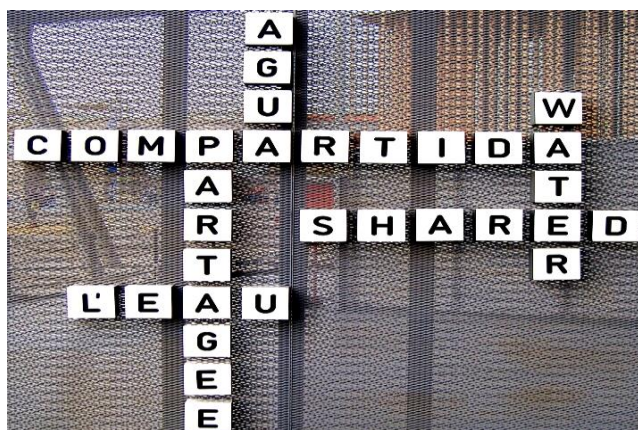
Hay que apostar por la **innovación** en reutilización, energía renovable asociada al ciclo y ahorro hídrico en la industria. Planificar con rigor la expansión urbanística, alineada con la disponibilidad real de recursos.

Necesitamos que el liderazgo no se quede en los datos del pasado. Que sea una hoja de ruta para la próxima década. Y eso exige algo muy sencillo de decir y muy difícil de sostener: **políticas integradas a escala urbana**, continuidad en la inversión y valentía en la regulación.

Por eso, esta es una llamada directa a quienes toman decisiones: **Zaragoza ya es una ciudad del agua.**

**Lo importante es que siga siéndolo. Y mejor.** No podemos permitir retrocesos en ahorro, en depuración, en re-naturalización o en justicia hídrica.

No podemos abandonar las riberas y los parques. La ambición que nos trajo hasta aquí debe ser la ambición que nos lleve más lejos.





### Noticia Destacada

## Solicitud de reunión con la Consejera de Medio Ambiente del Ayuntamiento de Zaragoza

El pasado 3 de marzo de 2025, esta asociación solicitó por mail una reunión con la Concejala de medio ambiente y movilidad del Ayuntamiento de Zaragoza, Dña. Tatiana Gaudes. Ante la **NO** celebración de esa reunión POR NO HABER SIDO RECIBIDOS en el Ayuntamiento de la ciudad, HEMOS VUELTO A SOLICITARLA desde el pasado 16 de Noviembre.

**¿Por qué NO se quiere reunir el Ayuntamiento con esta asociación?**

## Desaparecen la familia cisne, las ocas, y algunos patos del Parque del Agua

Decenas de personas han participado este mediodía a una búsqueda "reivindicativa" de los animales que habitaban el Parque del Agua hasta hace unos días.



## Roban a la tortuga Margarita, una cría de galápago, del Acuario de Zaragoza

El Acuario de Zaragoza ha denunciado que han robado una cría de tortuga de galápago europeo, una especie autóctona y protegida. Se llama Margarita, nació el año pasado y en 2026 iba a ser liberada como parte de un proyecto de conservación.



## Boletines Anteriores

Si te has perdido algún boletín anterior a este y quieres recuperarlo, los tienes disponibles en nuestra página web.



## El Ayuntamiento rinde homenaje en la Expo a las víctimas de la siniestralidad vial con un monolito

El Ayuntamiento de Zaragoza ha descubierto un monolito en memoria de las víctimas de la siniestralidad vial. La obra se ubica en los jardines del recinto de la Expo de 2008 .




## La nueva universidad privada de Zaragoza que ocupará un cacahuete de la Expo ya tiene quien la diseñe

La universidad privada que quiere implantarse en uno de los conocidos como cacahuetes de la Expo de Zaragoza, Thepower MBA, ya tiene quien la diseñe. La empresa **Ingeniería Torne S. L.** ha sido la **ganadora del concurso convocado por Expo Zaragoza Empresarial por 126.000 euros** y un plazo de ejecución de siete meses.



## La Torre del Agua ya tiene dos empresas seleccionadas para iniciar su reconversión y terminarla en 2026

Las obras para reconvertir la Torre del Agua de la Expo de Zaragoza en el futuro 'Faro de la Logística' está hoy un poco más cerca después de que la sociedad que gestiona su explotación haya seleccionado a las dos empresas que acometerán el primer gran contrato para su transformación, valorado en más de 6 millones de euros.



## Expo Zaragoza Empresarial podría estar al "100% de ocupación" en tres años

En estos momentos, la superficie disponible se encuentra comercializada al 94%, pero que se trabaja para poner en servicio "nuevos desarrollos"



# Informes Anuales

La Asociación Legado Expo Zaragoza ha realizado un trabajo de revisión, evaluación y documentación del estado actual del legado de Expo 2008.

Para ello hemos elaborado tres informes clave:

- **Parque del Agua**
- **Frente Fluvial**
- **Intervenciones Artísticas**

## Trabajo de campo real y detallado:

Recorremos cada espacio, analizamos su situación **directamente sobre el terreno**, documentamos con fotografías y preparamos un informe técnico con propuestas reales y aplicables.

## ¿Cuál es el objetivo?:

Nuestra meta es clara:

- Conocer la realidad actual de cada espacio
- Informar a las administraciones responsables
- Proponer **ideas de uso, conservación y mejora**

**En consecuencia**, este trabajo **no busca criticar ni señalar** a responsables sino colaborar con las administraciones competentes.

Nos ofrecemos a colaborar sin interés económico, con el apoyo de **especialistas y asesores** en cada área.

## Metodología de los informes:

Nuestros informes se desarrollan en tres fases:

1. Observación directa del estado actual
2. Análisis técnico de conservación y uso
3. Recomendaciones para su mejora y reutilización.

Los informes se presentaron el **14 de junio**, en el marco del **Aniversario de Expo Zaragoza 2008**.

Los informes son públicos, accesibles en nuestra web y remitidos a los medios de comunicación y a las administraciones correspondientes.

## Compromiso con el legado:

No hacemos denuncias vacías.

Hacemos propuestas constructivas.

**Queremos trabajar juntos**, con seriedad, para preservar y revitalizar este patrimonio que pertenece a toda la ciudadanía.


Puedes descargar y leer estos informes desde nuestra página web o desde estos enlaces.

[Informe Parque del Agua 2025](#)

[Informe Frente Fluvial Expo 2025](#)

[Informe intervenciones Artísticas 2025](#)

En el Próximo boletín, publicaremos el informe del arbolado de la Zona Expo y Parque del Agua



# El Parque del Agua de Zaragoza se Seca

**El diario "Heraldo de Aragón" en su edición escrita del pasado 16 de Noviembre, publicaba una noticia a dos páginas sobre el estado del Parque del Agua. Reproducimos esa publicación en nuestro boletín para darle una mayor difusión.**

Fue uno de los mayores legados de la Expo 2008 a la ciudad, una gran zona verde de 124 hectáreas llenas de vida y sostenible; la única que logró una bandera verde, el distintivo de excelencia en gestión medioambiental. Hasta 2017, el Parque del Agua fue un buque insignia en Zaragoza, un enclave innovador. A partir de la disolución de la sociedad que lo gestionaba, todo se frustró.

El circuito del agua está "herido de muerte" y necesita una "intervención decidida, voluntad política y una cantidad económica importante". Es lo que defiende Francisco Pellicer, quien fuera uno de los directores adjuntos de la muestra internacional y presidente de la asociación Legado Expo, que denuncia el estado de abandono del parque.

El principal problema es el circuito del agua, que era una demostración de sostenibilidad absoluta. Se captaba del Ebro, las acequias y el nivel freático agua contaminada y se devolvía limpia al río después de utilizarla para regar, navegar en el embarcadero y el canal de aguas bravas y nadar en las playas de la Expo. Usos variados para un disfrute completo.

Con el circuito dañado esas aguas "no se pueden depurar". "Hay una acumulación de biomasa orgánica que se ha ido forjando año tras año por falta de limpieza", detalla. Sirve para constatarlo un paseo a lo largo del circuito del agua del gran parque.

El recorrido empieza en la imponente noria siria, con 16 metros de diámetro y diseñada por artesanos de Hama (Siria). "Nos pareció interesante tomar esa tecnología que tiene 2.000 años y que es prototipo de sostenibilidad y traerla a Zaragoza para dar valor a este espacio", detalla Pellicer. Los artesanos trabajaron la madera en Zaragoza y buena parte de los clavos llegaron de Albaracín.

### **Mucho calor y una guerra**

En su conservación hubo dos circunstancias "penosas". Una fue el clima de Zaragoza: el calor secó la madera y la agrietó. La segunda fue la guerra de Siria, que impidió que los artesanos salieran del país y se perdió la pista de dónde se encontraban.

En febrero de 2011, Juan Antonio Ros hizo una réplica en acero corten. Con ello, la noria pesa más y gira. "Si no la vemos funcionar es por culpa de los gestores del parque, que solo tendrían que dar a un botón", lamenta Pellicer.

Junto a la noria hay un edificio que utilizó la sociedad de desarrollo de la Expo y lleva años cerrado. La asociación ha pedido, sin éxito, que se use como un centro de educación y de exhibición, para contar qué es el parque.

Por el tejado de este inmueble discurre el agua que se capta del río, el nivel freático y las acequias. Se eleva con una bomba supletoria, y cae a través de una cascada a un estanque en el que, por decantación, se desprende la arena, la arcilla y soluciones químicas. Es un estanque que tiene las mismas dimensiones que el de las murallas de Grisén, cuando el canal pasa sobre el Jalón.

En el paseo que lo jalona se ve cómo el problema de los alcorques vacíos afecta, también, al Parque del Agua.

El agua clara, aún contaminada, debería pasar a un acueducto con filtros verdes que está ahora varado. "De inicio se construyó mal y no ha habido un mantenimiento suficiente para garantizar su uso", dice Pellicer.

Aunque considera que tiene un "potencial enorme", con unas vistas "inmejorables". A pesar de ello, cree que con el tiempo lleva camino de convertirse en una zona de "agua encharcada podrida y maloliente".

El acueducto alberga una acequia, que se podría reparar, y un filtro verde con zonas sectorizadas por las que debe pasar el agua y los nutrientes son absorbidos por plantas acuáticas. En la actualidad está inoperativo, ya que el agua se queda en el estanque y no fluye hacia el acueducto.

Las plantas, sin embargo, han seguido ahí, creciendo cada vez más y generando una biomasa, materia orgánica en descomposición, que impide el flujo del agua.

---

En una parte del acueducto, la más próxima a una residencia, se han sustituido las plantas acuáticas por un jardín xerófito, que requiere muy poco riego. De haberse mantenido el uso inicial, el agua iría pasando de una balsa transparente a otra, y circulando. Así se crearía un espacio verde.

Pero nada tiene que ver con la realidad. En una de las balsas ha crecido un olmo y hay basura. Da la sensación de ser un espacio yermo. Y eso que desde el acueducto hay una vista inmejorable de las concesiones del parque de agua, casi todas cerradas. Se ve el Spa Ranillas, cerrado a cal y canto, símbolo de los desmanes de la Expo 2008 y pendiente, aún, de que desde la concejalía de Presidencia del Ayuntamiento de Zaragoza saquen a licitación la gestión.

De las catorce concesiones del Parque del Agua, solo funcionan con normalidad el Pabellón de Ceremonias, el de Celebraciones, el quiosco-acueducto, los huertos urbanos, la parcela canina, el edificio de distribución frío-calor y el minigolf. Trabaja el Ayuntamiento en la puesta punto del canal de aguas bravas, que podría ser el primero en resurgir. Aunque necesitará agua para poder hacerlo.

### **Del jardín de plantas acuáticas no queda ni rastro.**

En un mini estanque de agua encharcada se ve un envase de detergente flotando. Hubo un tiempo en el que desde este mini estanque nacía una cascada que permitía oxigenar por segunda vez el agua. La empresa de mantenimiento que cuida del parque se dedica, según el presidente de Legado Expo, a cortar el césped. Pero "una cosa es ser jardinero y otra, esquilador", ironiza.

Desde las gradas del acueducto se vislumbra, a duras penas, un andador que debería permitir dar paseos por las plantas, carrizales, que conformaban el gran filtro verde del circuito de agua. El acceso está restringido por vallas. Un trabajador pinta cruces rojas en cada tabla de madera rota, y superan la media docena.

Hay vegetación sin retirar desde hace «muchos años». «Se va acumulando vegetación, y ni entra ni sale agua. Es un humedal que en poco tiempo empezará a oler mal», alerta Pellicer.

El filtro verde se debería eliminar con carácter anual. En él se refugia mucha fauna, de manera que se tendría que cortar un año una zona y el siguiente, la otra. No se hizo y es ahora un espacio que se ha naturalizado: lo que deberían ser aneas de metro y medio pueden alcanzar tres metros.

Uno de los trabajadores asegura que llega el agua desde otro canal y señala que el corte de las plantas no se puede hacer ni con máquinas ni con picadoras, ni de marzo a octubre para no alterar a los pájaros. El gran problema es la acumulación de vegetación. "Como no ha habido mantenimiento, la solución es ahora mucho más costosa", recuerda Pellicer. Explica, también, que si el agua se transporta por un canal, a modo de bypass, tampoco se depura. "Esto está muerto. Volver a poner en marcha esta infraestructura verde requeriría volver a hacerla de nuevo", advierte.

Al pie de la Torre del Agua hay una represa que cerraría el ciclo del agua. Hay líquido verde y retenido. Recuerda Francisco Pellicer cómo, el día que se inauguró el parque, el ingeniero que lo diseñó cogió agua en un vaso de esa represa y se la bebió: "El agua tenía calidad de baño y se utilizaba para el embarcadero, que está cerrado, para los canales de riesgo y para las playas de la Expo. Ahora sería impensable hacerlo".

### **El fallo del sistema hídrico**

La petición que formulan desde el Legado Expo es la misma que expone Iñaki Alday, el arquitecto que lideró el equipo que diseñó el parque, en el informe que le encargó hace unos meses el Ayuntamiento de Zaragoza para chequear la mayor zona verde de la ciudad. Urgían en él a revisar el sistema hídrico para "no desencadenar graves consecuencias" ya que "el futuro del parque depende de ello". Recomendaban, también, la reforma integral de la noria siria.

Concluía que lo más delicado era la colmatación de las balsas de fitodepuración por la pérdida de capacidad filtrante y la acumulación de sedimentación. La "deficiente" gestión del canal generaba "zonas muertas" con estanqueidad de las aguas, que pueden derivar en un aumento de plagas y riesgos para la salud pública. Pero el Parque del Agua no está en la agenda de prioridades. El presupuesto municipal recogía un plurianual de 3,2 millones hasta 2028, con 200.000 euros este mismo año que, meses después, desaparecieron.

Porque ¿cuánto cuesta adecentarlo? Pellicer desconoce las cifras e indica que lo fundamental es "reparar las infraestructuras y mimar y atraer a los concesionarios, para que el parque sea un lugar de encuentro".



## NUESTRA ASOCIACIÓN ES GENERADORA DE NOTICIAS EN LA PRENSA LOCAL, REGIONAL Y NACIONAL Y DE DIFERENTES POSICIONES IDEOLÓGICAS, LO QUE CERTIFICA QUE LA DEFENSA DEL LEGADO ES APOLÍTICA.

*Y como ejemplo os trasladamos esta noticia del pasado 29 de Noviembre en eldiario.es*

### El abandono del Parque del Agua de Zaragoza: la hipoteca de las inversiones millonarias.

El Parque del Agua Luis Buñuel está gravemente herido por el abandono al que ha estado sometido durante los diez últimos años. La alarma la han dado en los últimos días **Iñaki Alday**, uno de los arquitectos del equipo multidisciplinar que lo diseñó, y **Francisco Pellicer**, ex director de Operaciones y Contenidos de la Expo Zaragoza y presidente de la asociación Legado Expo. La sociedad municipal Zaragoza Expo que la gestionaba se disolvió en 2017. Desde entonces las cosas han ido de mal en peor. No ha habido mantenimiento ni limpieza de la biomasa orgánica y la suciedad está colapsando el circuito del agua que incluye el riego, la navegación, los embarcaderos, el canal de aguas bravas, los huertos educativos y las playas.

El circuito de 2 kilómetros de canales y lagunas se trazó para captar el agua sucia del Ebro y de la acequia del Rabal, depurarla y devolverla al río en mejores condiciones. Si no se actúa con urgencia, advierten **Alday** y **Pellicer**, el filtro verde, los canales y los estanques serán pronto charcas inmundas y malolientes. Si eso llega a ocurrir, quedará seriamente dañado un pulmón verde de 120 hectáreas en la Margen Izquierda para el disfrute de los ciudadanos. También una parte esencial del legado de la Expo, de una Zaragoza capital del ahorro, del buen uso del agua y de la defensa ambiental para frenar las crecidas del río.

El equipo de gobierno municipal había consignado una partida presupuestaria plurianual de 3,2 millones de euros hasta 2028. En el actual ejercicio estaban programados 200.000 euros que, sin reparo alguno, se desviaron para transformar la antigua fábrica de Giesa en un centro de producción audiovisual, Distrito 7, y para comprar una nave.

Está claro que el Parque del Agua no es una prioridad para los actuales rectores municipales, que parecen sentirse incómodos con la reciente memoria histórica, con la Expo 2008 que hizo realidad la mayor transformación que ha experimentado la capital aragonesa en muchas décadas (habría que retrotraerse al precedente de la llegada de la democracia municipal y de los dos mandatos de **Ramón Sáinz de Varanda**).

La Expo llegó con un acuerdo político, personificado en los ex alcaldes **José Atarés (PP)** y **Juan Alberto Belloch (PSOE)**, y en el decisivo respaldo de la entonces vicepresidenta del Gobierno de España **Teresa Fernández de la Vega**. Llegó también con una planificación estratégica previa, un modelo de ciudad para el siglo XXI, en la que trabajaron durante años ingenieros, arquitectos y consultores. Fue un desafío en el que se comprometió a asociaciones, organizaciones empresariales y sindicales, a los medios de comunicación y, sobre todo, a los ciudadanos que con su participación activa fueron determinantes para el éxito de la candidatura frente a Trieste y Tesalónica.

Resulta paradójico que al mismo tiempo que el equipo de gobierno municipal está apostando por la necesaria recuperación del Huerva, cuyo cauce y riberas quedaron pendientes en la Expo de 2008, esté abandonando el Parque del Agua, el buque insignia del urbanismo sostenible con el agua. Como también se está descuidando desde hace años el mantenimiento de los corredores verdes y de los equipamientos de la muestra internacional. La Zaragoza capital del agua, y también **Luis Buñuel**, merecen –como ha reclamado el arquitecto **Iñaki Alday**– la revisión urgente del sistema hídrico del parque Luis Buñuel para evitar daños irreversibles, la reforma integral de la noria siria y facilitar que puedan reabrir las concesiones que se vieron obligadas a cerrar.

Por extensión, los aragoneses merecen también que se estimule un debate más vivo, riguroso y transparente sobre las posibles hipotecas de las inversiones multimillonarias en centros de datos que son voraces consumidores de energía y de agua.

Para empezar, hay evidencias de que el Instituto Aragonés de Gestión Ambiental (Inaga) no da abasto para evaluar los impactos ambientales de estos grandes proyectos que, sumados a los de las energías renovables y a los de las granjas porcinas, no paran de salir a información pública en el Boletín Oficial de Aragón.

La duda que queda en el aire es si alguien está evaluando con profundidad el impacto y las justas compensaciones en el territorio o si, por el contrario, el Gobierno de Aragón se está dejando llevar por una "política de barra libre".

## Actividades Diciembre 2025

Ayúdanos a hacer cada día más grande el Legado Expo

Únete a nuestros grupos de Whatsapp:

### Expo Zaragoza 2008



Comparte tus **opiniones e ideas** en temas relacionados a Expo Zaragoza 2008.

### Grupo Trabajo Asociación

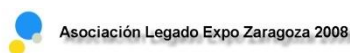


Colabora para llevar a cabo las actividades de socios.



**Mucha más información sobre Expo 2008 y sobre nuestra asociación en la web del legado:**

**[www.legadoexpozaragoza.com](http://www.legadoexpozaragoza.com)**



### Última Visita a la Torre del Agua.

El Sábado 6 de Diciembre de 2025, en horario de mañana será la última oportunidad de poder ver y visitar la Torre del Agua antes de su cierre definitivo para la realización de obras que culminarán con su re-apertura en 2027 convertida en el Faro de la Logística.

Por ello, hemos preparado junto con Expo Zaragoza Empresarial, las últimas visitas a la Torre donde explicaremos paso a paso y zona a zona los cambios que se van a realizar en la Torre, y sus usos posteriores.

La visita es gratuita y está destinada únicamente para SOCIOS de la asociación. Hay diferentes horarios en horario de mañana y la duración de cada visita se estima entre 40 - 45 minutos.

Es obligatorio realizar reserva previa a través de esta web de reserva a la que puedes acceder en este enlace:

<https://www.eventbrite.es/e/entradas-visitas-a-la-torre-del-agua-para-socios-legado-expo-372938588357>

Una vez dentro, reserva las plazas que estén disponibles y vayas a utilizar.



### Comida o Cena de Navidad

En los próximos días, nos pondremos en contacto con vosotros a través del mail para facilitaros toda la información (día, lugar, horario, precio) de la comida o cena que de manera anual realiza la asociación para estas fechas.

Esta comida o cena de confraternización está destinada a socios, amigos y simpatizantes del Legado Expo Zaragoza, siendo uno de los actos que la nueva Junta quiere recuperar con más fuerza para asentar las bases de nuestro colectivo y estrechar lazos personales entre los socios.

Es por ello que te animamos a que acudas.



**Asociación Legado Expo Zaragoza 2008**

## Nuestros Colaboradores

Nuestra asociación tiene convenios de colaboración con entidades privadas y empresas con las que nos une el respeto hacia el legado Expo y la colaboración mutua en las actividades que desarrollamos.

Igualmente tiene firmados convenios con la Asociación Legado Expo Sevilla 92 y estamos en contacto con otras entidades y asociaciones para ampliar estos convenios de colaboración.

### ¿Quieres ser colaborador?

Ponte en contacto con nosotros a través del mail:  
info@legadoexpozaragoza.com



### Acuario Fluvial de Zaragoza

El Acuario fluvial más grande de Europa

5 Ríos 5 Continentes | Más de 300 especies | 2,5 millones de litros de agua

Precio entrada con el carnet de socio de Legado Expo Zaragoza: 8 Euros



### E.M.O.Z. Museo de Origami

La Escuela-Museo de Origami de Zaragoza (EMOZ) está gestionada por la Asociación Origami Zaragoza, se trata de una asociación cultural sin ánimo de lucro. Es una institución con vocación histórica cuya principal misión es convertirse en un verdadero referente mundial en la difusión mundial del Origami. El museo de Origami de Zaragoza es uno de los museos más impactantes y bonitos de toda la ciudad.

Ubicación: Planta 2 del Centro de Historias de Zaragoza, Plaza San Agustín, nº2.

Horario de apertura: Martes a sábados de 10 a 14h y de 17 a 21h. Domingos y festivos de 10 a 14.30h. Los lunes, cerrado.

Precio entrada con el carnet de socio de Legado Expo Zaragoza: 1.5 Euros



### Ebrobizi

Ebrobizi nace desde la inquietud por mejorar el entorno donde vivimos a través de una movilidad más sostenible, respetando el medio ambiente y poniendo sus servicios a disposición de la sociedad.

Descuento en alquiler de bicicletas para socios de la Asociación.



Desde 1993, regalando soluciones.

Más de 30 años ofreciendo soluciones a nuestros clientes en el sector del regalo promocional, PLV y Merchandising con un alto grado de reconocimiento a nivel nacional e internacional.

### Publimax


Su actividad en el sector del regalo promocional, PLV y merchandising se inicia en 1993 y desde entonces no han dejado de crecer y de sorprender... Quién prueba repite.



Asociación  
Legado Expo  
Zaragoza 2008

Ayúdanos a ser cada día mas.

Invita a tus amistades y familia a que se unan a la asociación



## Asociación Legado Expo Zaragoza

Sede Social:

Acuario Fluvial de Zaragoza  
Avda. José Atares, s/n.  
Recinto Expo Zaragoza  
50.018. Zaragoza



Mail exclusivo para socios:  
[socios@legadoexpozaragoza.com](mailto:socios@legadoexpozaragoza.com)



[info@legadoexpozaragoza.com](mailto:info@legadoexpozaragoza.com)



[www.legadoexpozaragoza.com](http://www.legadoexpozaragoza.com)

## Lo último:

RECORDAMOS:

Si no tienes el carnet de socios, puedes solicitarlo al mail:  
[socios@legadoexpozaragoza.com](mailto:socios@legadoexpozaragoza.com)

Una vez solicitado y tras recibir la notificación de disponibilidad, los carnets podrán recogerse en la taquilla de nuestra sede social, ubicada en el Acuario Fluvial de Zaragoza, dentro del recinto Expo.

Con el carnet de socio, puedes disfrutar de descuentos exclusivos en:

- Entrada al Acuario Fluvial
- Museo de Origami
- Alquiler de bicicletas en Ebrobizi

¡Es totalmente gratuito!



Y en el próximo boletín:

Foto Reportaje última visita a la Torre...

¡Y mucho más!.



[Invita a tus amigos y conocidos a unirse a la asociación y hacerse socios.](#)

¡Cuanto más seamos, más fuerza tendremos!